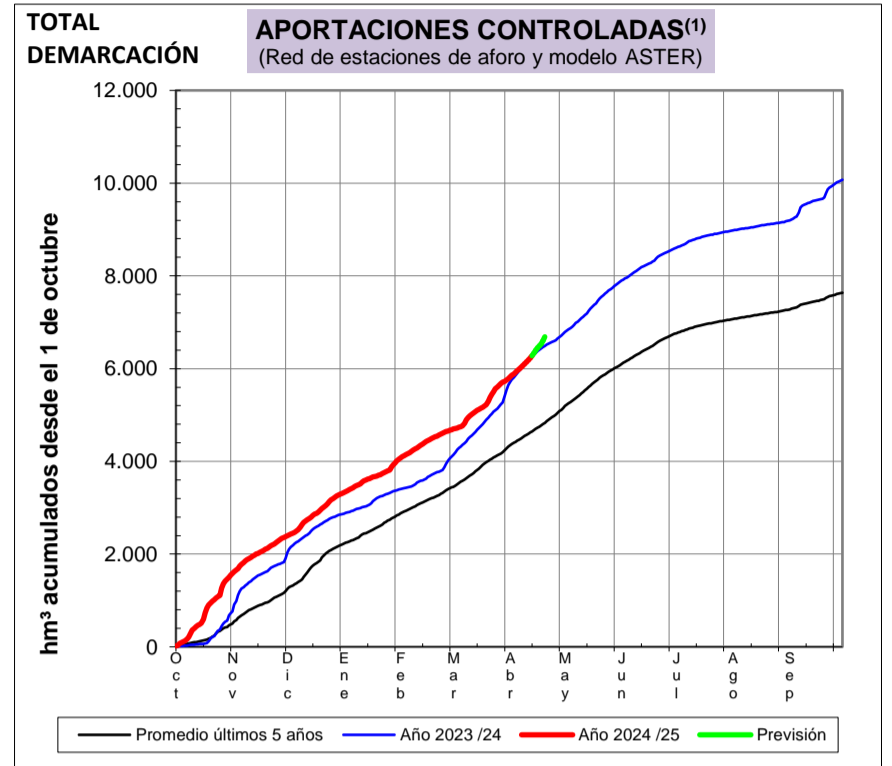
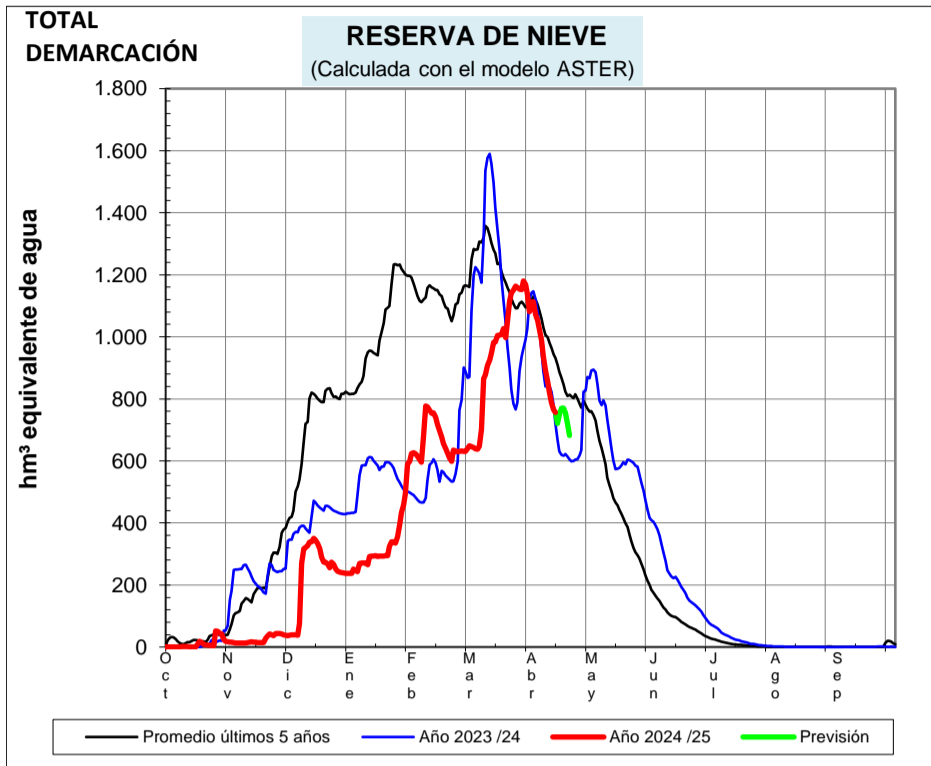


EVOLUCIÓN DE LA RESERVA DE NIEVE Y DE LAS APORTACIONES EN LAS SUBCUENCAS NIVALES DE LAS VERTIENTES CANTÁBRICA Y PIRENAICA DE LA DEMARCACIÓN HIDROGRÁFICA DEL EBRO

Fecha del informe: 14/04/2025

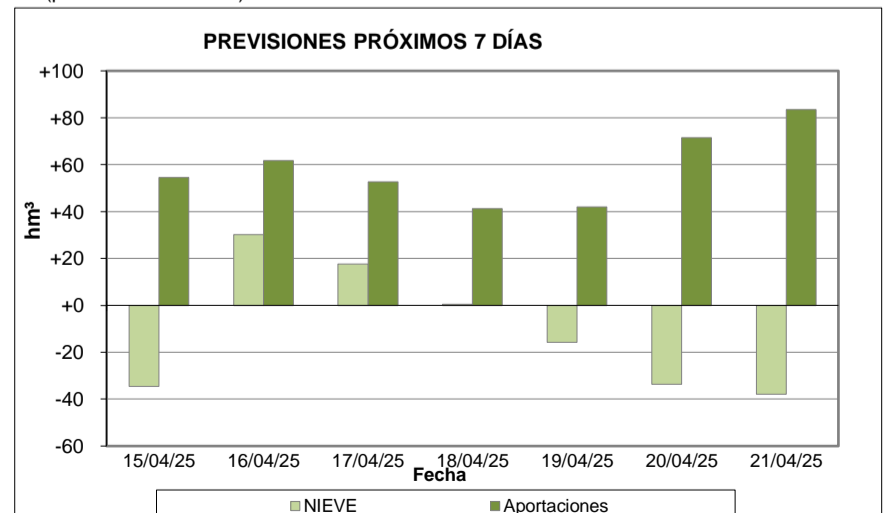
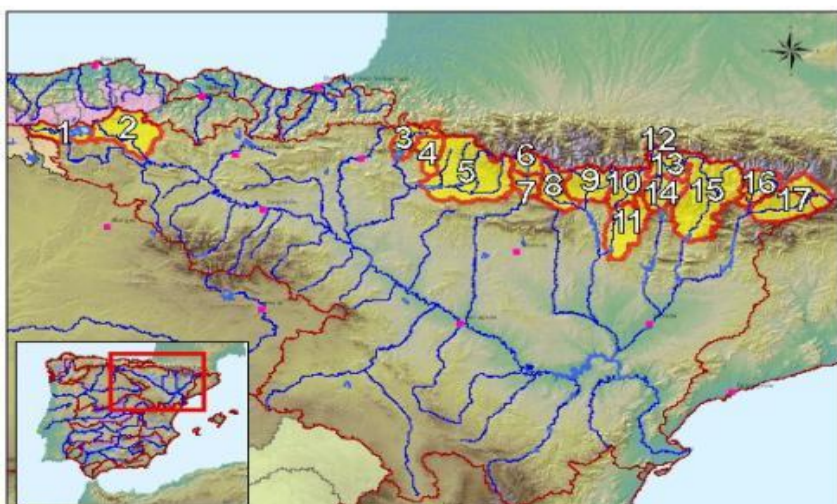


CUENCAS NIVALES			ESTADO A FECHA: 14/04/2025				⁽²⁾ VARIACIONES PREVISTAS A 7 DÍAS	
			RESERVA DE NIEVE		APORTACIONES ⁽¹⁾		NIEVE	APORTACIÓN
Nº		Pto. de control	(hm³)	Comparativa ⁽³⁾	(hm³)	Comparativa ⁽³⁾	(hm³)	(hm³)
1	Cantábrica	Embalse del Ebro	0,0	Alta	198,5	Alta	-0,0	+10,8
2		Nela en Trespaderne	0,0	Normal	389,6	Normal	+0,0	+15,5
3		Irati en Itoiz	0,0	Muy baja	406,6	Alta	-0,0	+15,0
4	PIRENEO	Salazar en Aspurz	0,0	Normal	176,1	Normal	-0,0	+13,4
5		Aragón en E. de Yesa	35,5	Mínima 5 años	890,2	Alta	-12,9	+59,2
6		Gállego en E. de Búbal	67,6	Baja	273,1	Muy alta	-8,6	+12,9
7		Gállego en Sabiñánigo	12,9	Baja	445,5	Alta	-1,1	+15,5
8		Ara en Boltaña	66,2	Normal	365,6	Muy alta	-3,9	+24,0
9		Cinca en Escalona	100,9	Normal	772,8	Máxima 5 años	-10,0	+44,0
10		Ésera en Campo	121,3	Muy alta	363,1	Máxima 5 años	-4,7	+22,0
11		Ésera en Emb. Barasona	18,3	Alta	512,7	Máxima 5 años	-3,6	+31,8
12		Garona en Bossòst	51,2	Normal	184,0	Alta	+3,9	+18,7
13		Garona en Torán	4,9	Normal	48,7	Muy alta	+1,9	+4,2
14		N. Ribagorzana Pont de Suert	83,4	Alta	267,0	Alta	+2,1	+18,0
15		Pallaresa en E. de Talárn	100,7	Alta	488,9	Muy alta	-1,8	+48,0
16		Valira en Seo D'Urgel	54,0	Normal	103,6	Normal	-20,2	+18,2
17		Segre en Seo D'Urgel	39,1	Normal	223,2	Muy alta	-14,8	+36,4
TOTALES	Total cuenca del Ebro (Pirineo + C. Cantábrica):		699,8	Normal	5.876,5	Alta	-79,5	+384,5
	Total cuenca del Garona (hasta frontera Francia):		56,1	Normal	232,7	Alta	+5,7	+22,9
	Total Demarcación (Cuenca del Ebro + Garona):		755,9	Normal	6.109,2	Alta	-73,8	+407,4
Agrupado por ríos	Cabecera del Ebro y Nela (1+2):		0,0	Normal	588,0	Normal	-0,0	+26,2
	Aragón, Irati y Salazar (3+4+5):		35,5	Muy baja	1.472,9	Normal	-12,9	+87,5
	Gállego (6+7)		80,5	Baja	718,6	Alta	-9,7	+28,3
	Ara, Cinca y Ésera (8+9+10+11):		306,6	Alta	2.014,3	Muy alta	-22,2	+121,8
	Garona hasta frontera con Francia (12+13):		56,1	Normal	232,7	Alta	+5,7	+22,9
	N. Ribagorzana hasta Pont de Suert (14):		83,4	Alta	267,0	Alta	+2,1	+18,0
	N. Pallaresa hasta E. de Talárn (15):		100,7	Alta	488,9	Muy alta	-1,8	+48,0
	Segre aguas abajo de Seo D'Urgel (16+17):		93,1	Normal	326,8	Alta	-35,0	+54,6

(1) Las Aportaciones son el volumen total de agua que ha llegado a los embalses o puntos de cierre de las cuencas nivales desde el inicio del año hidrológico (1 de octubre)

(2) Obtenida a partir de las previsiones HRES.IFS (ECMWF)

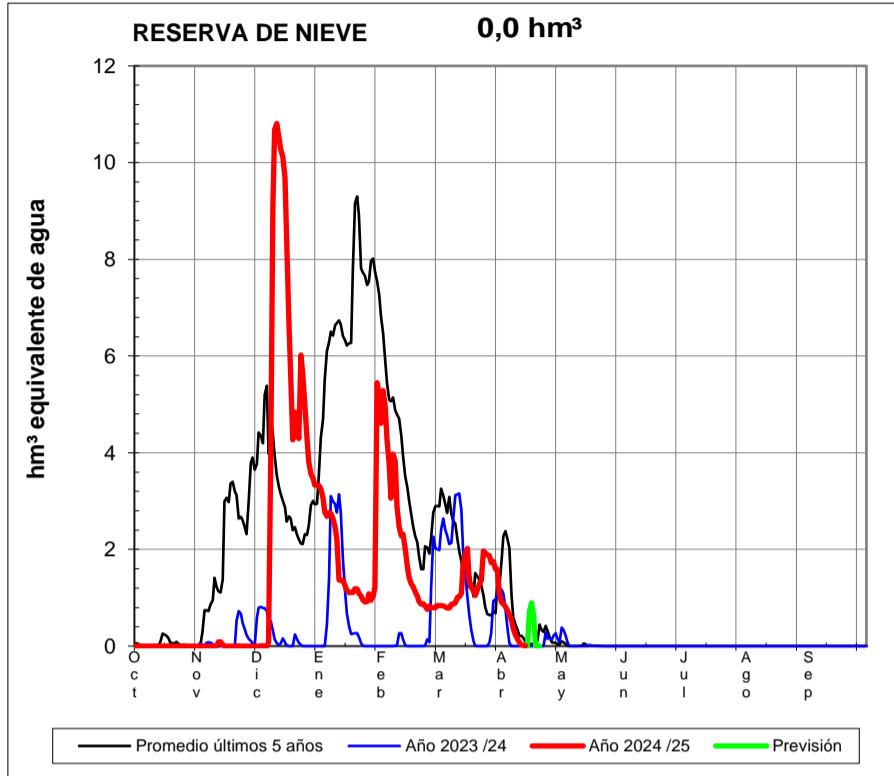
(3) Valoración del dato actual respecto de las mismas fechas de los 5 años anteriores (percentil estadístico)



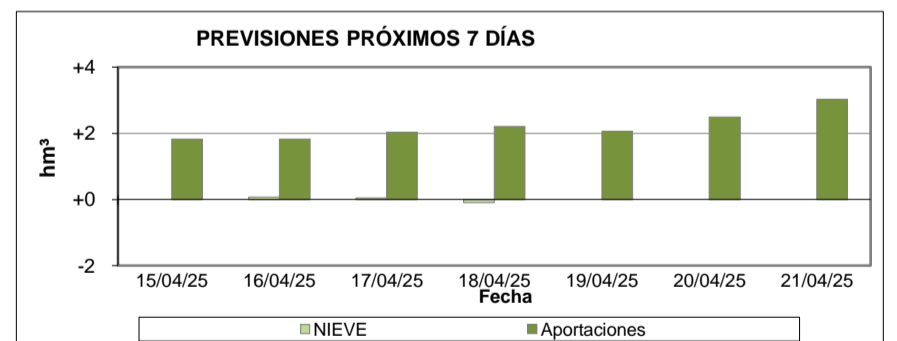
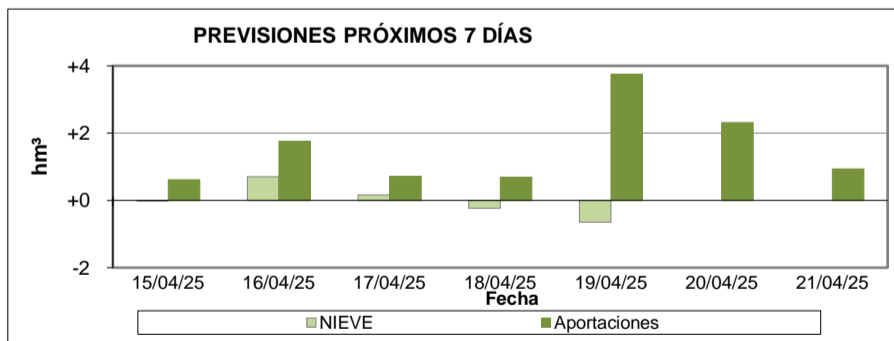
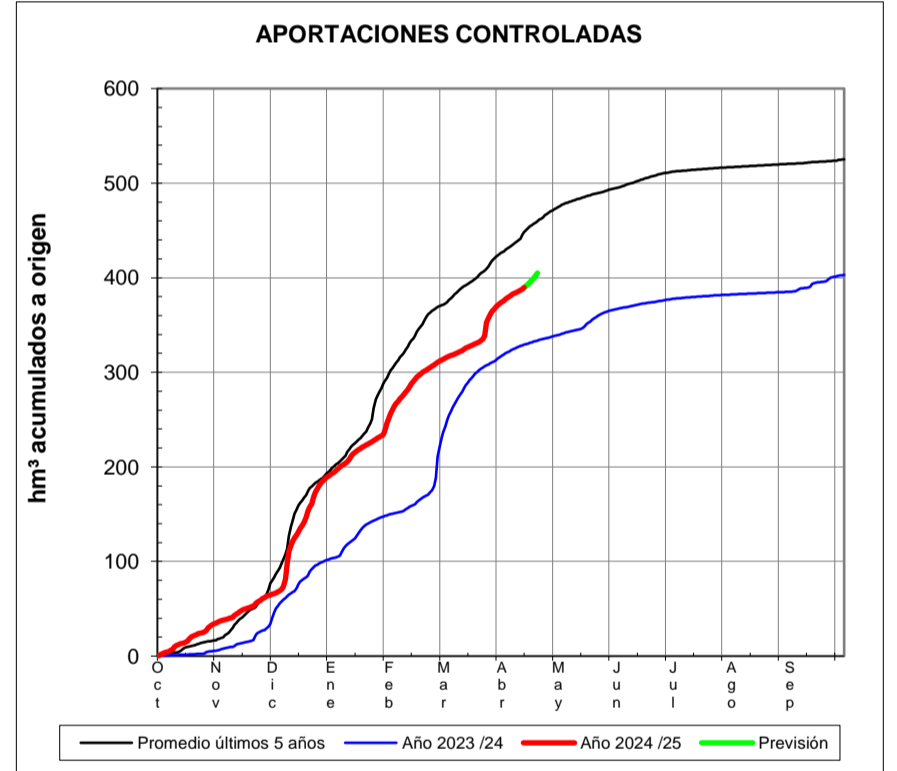
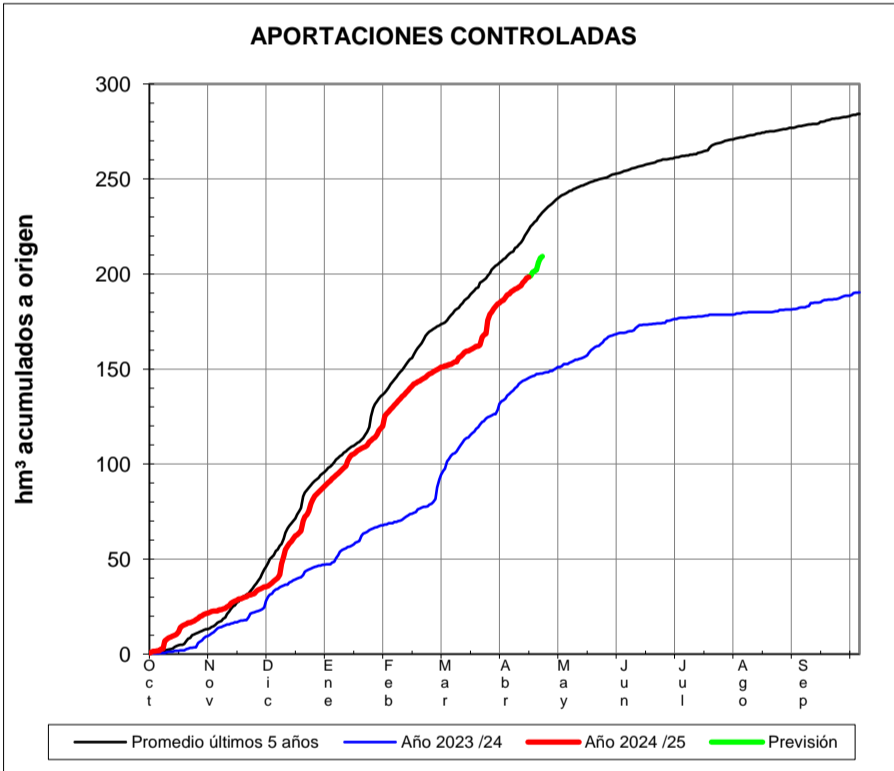
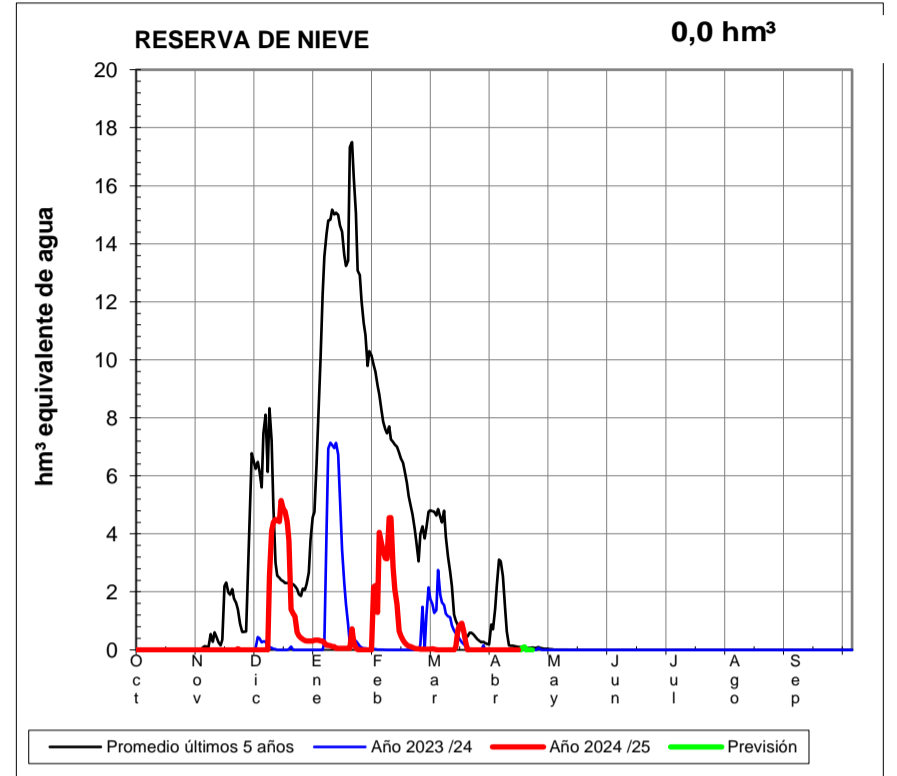
EVOLUCIÓN DE LA RESERVA DE NIEVE Y DE LAS APORTACIONES EN LAS SUBCUENCAS NIVALES DE LAS VERTIENTES CANTÁBRICA Y PIRENAICA DE LA DEMARCACIÓN HIDROGRÁFICA DEL EBRO

Fecha del informe: 14/04/2025

EBRO EN E. DEL EBRO



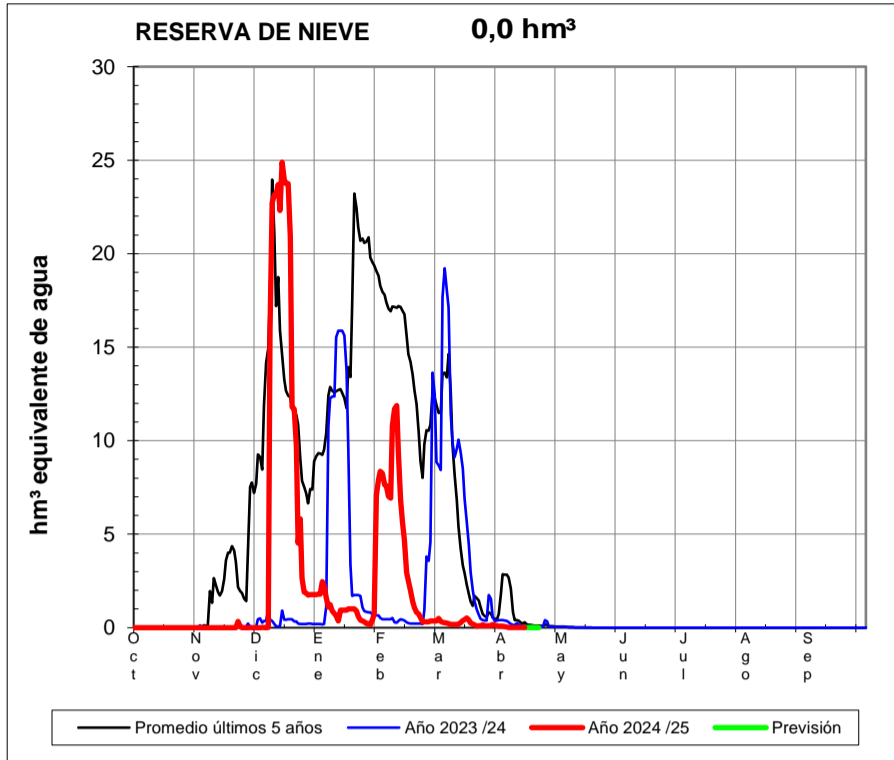
NELA EN TRASPADERNE



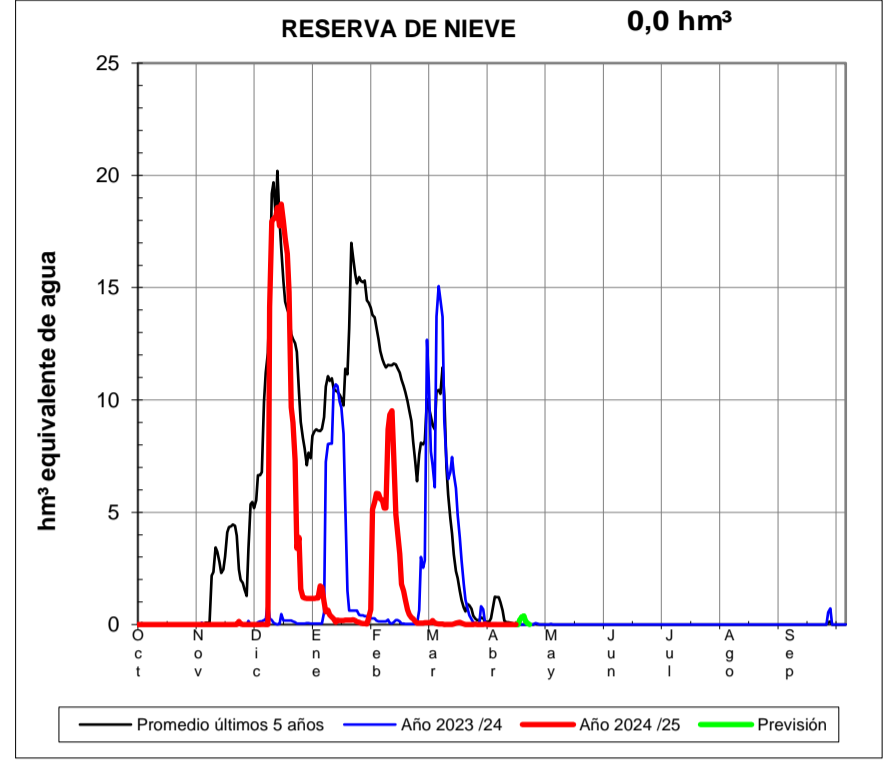
EVOLUCIÓN DE LA RESERVA DE NIEVE Y DE LAS APORTACIONES EN LAS SUBCUENCAS NIVALES DE LAS VERTIENTES CANTÁBRICA Y PIRENAICA DE LA DEMARCACIÓN HIDROGRÁFICA DEL EBRO

Fecha del informe: 14/04/2025

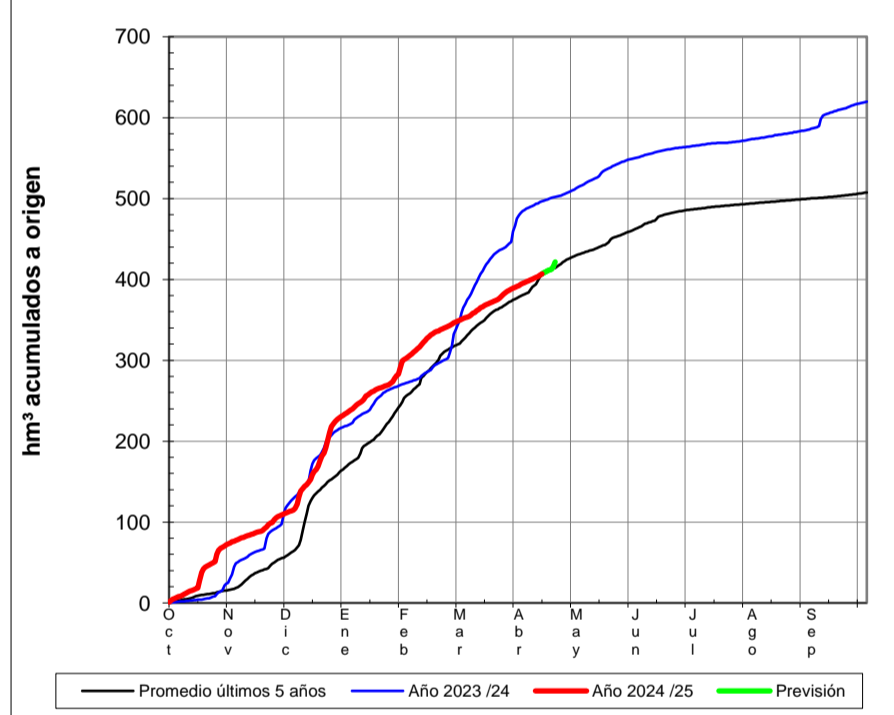
IRATI EN ITOIZ



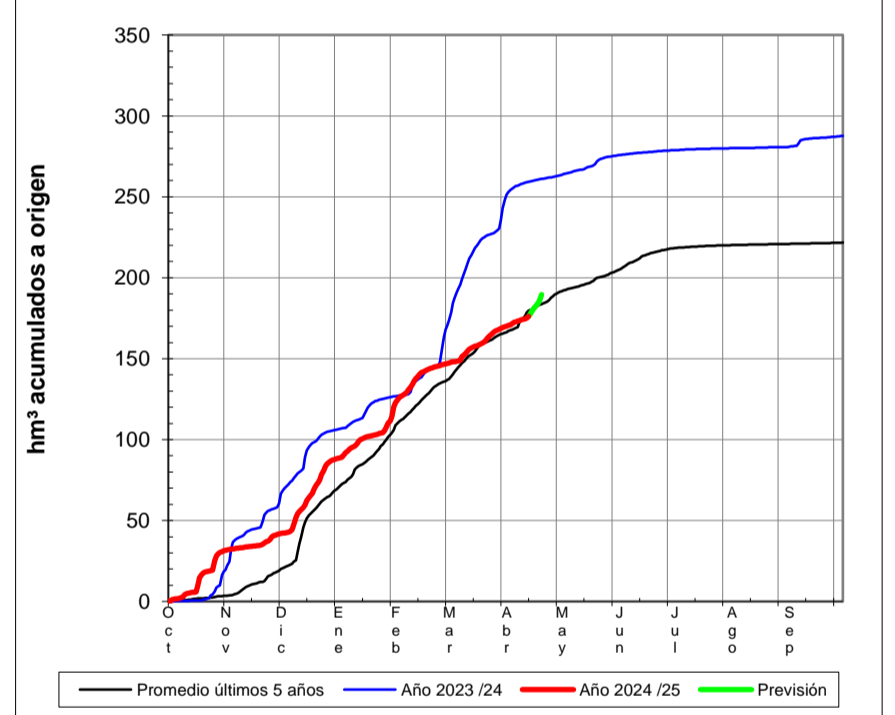
SALAZAR EN ASPURZ



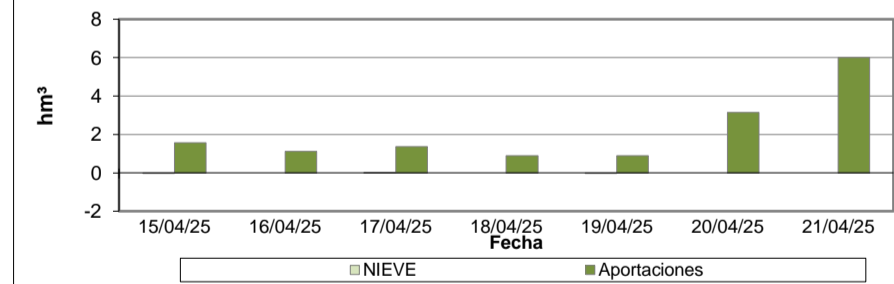
APORTACIONES CONTROLADAS



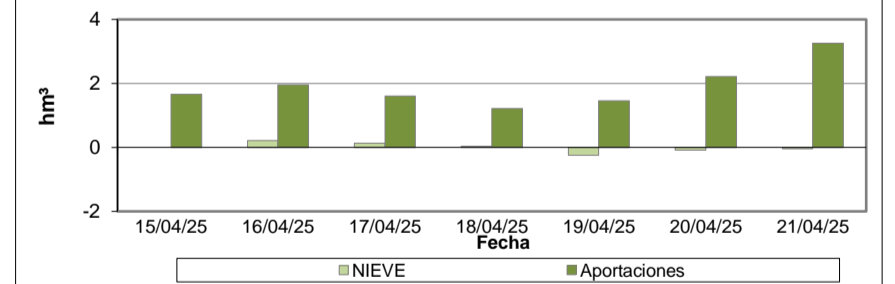
APORTACIONES CONTROLADAS



PREVISIONES PRÓXIMOS 7 DÍAS



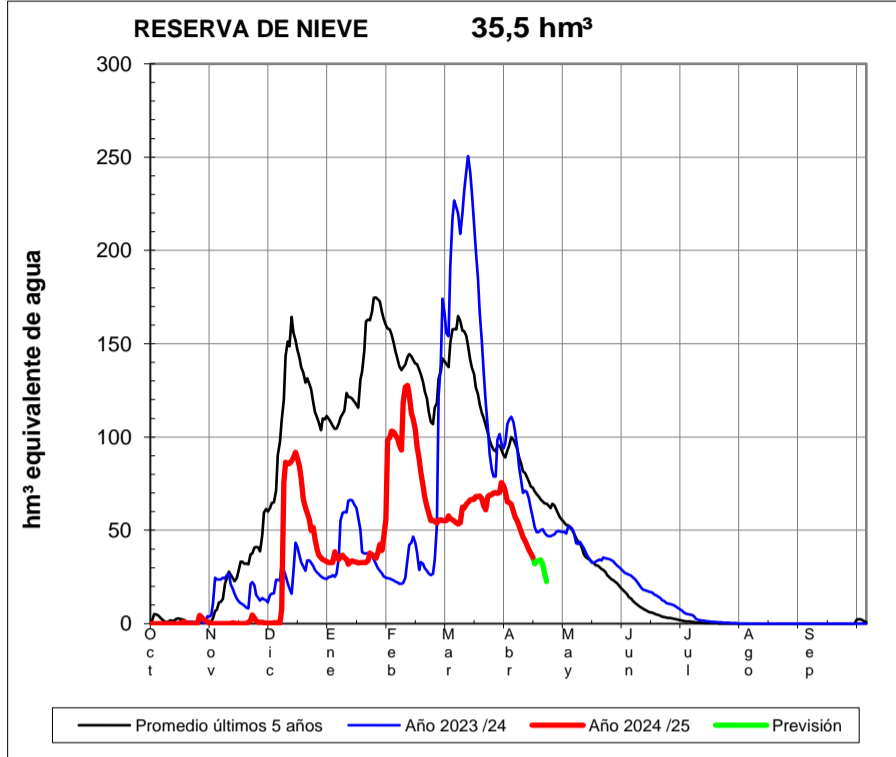
PREVISIONES PRÓXIMOS 7 DÍAS



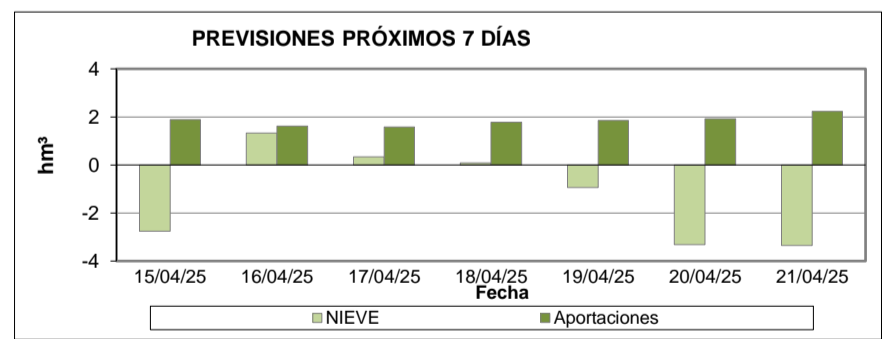
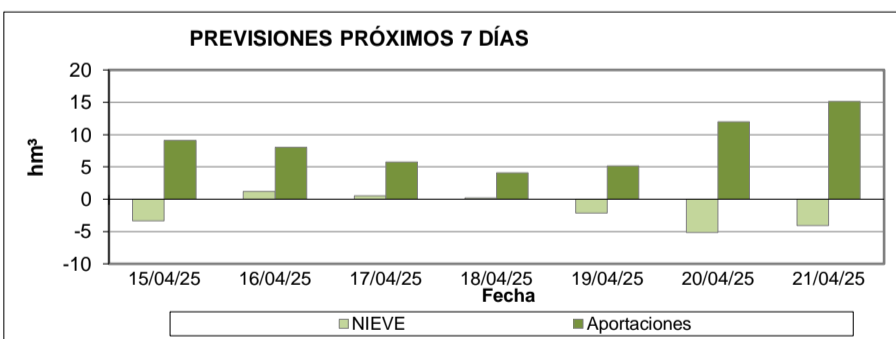
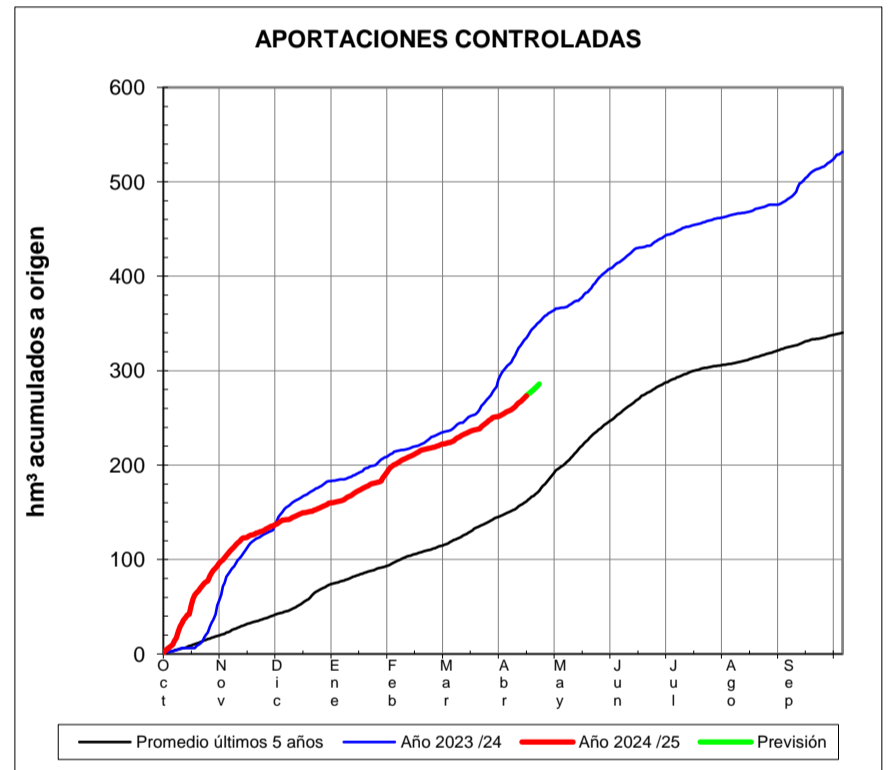
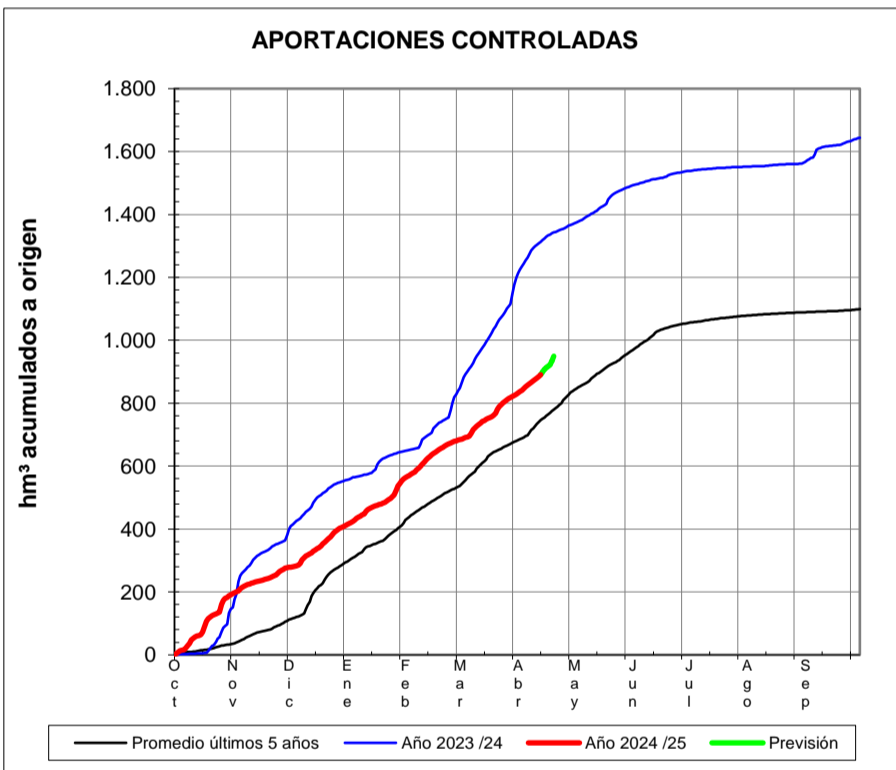
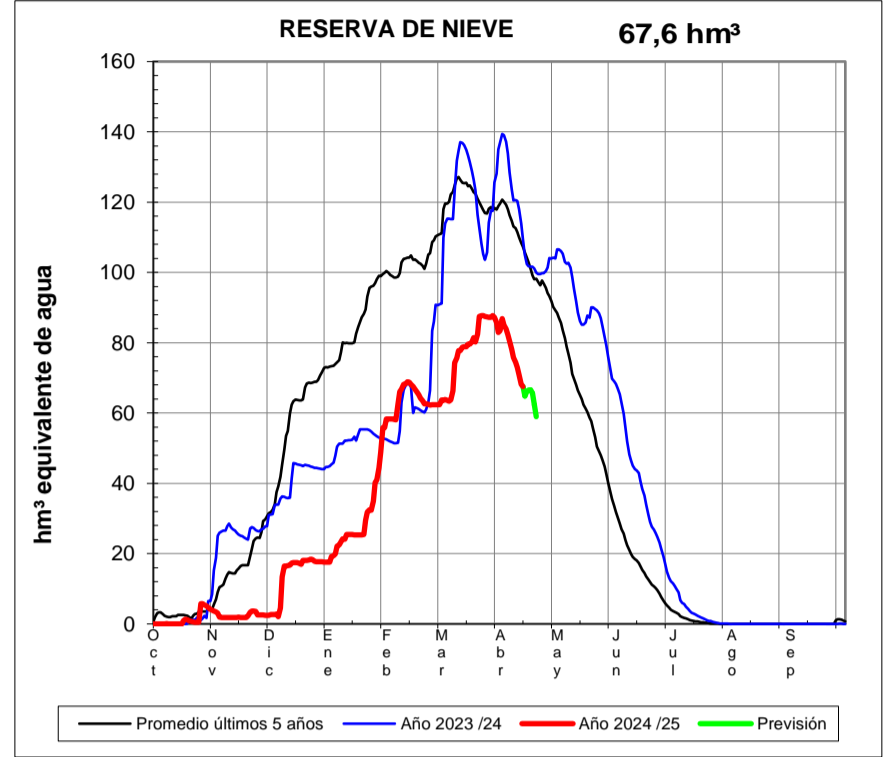
EVOLUCIÓN DE LA RESERVA DE NIEVE Y DE LAS APORTACIONES EN LAS SUBCUENCAS NIVALES DE LAS VERTIENTES CANTÁBRICA Y PIRENAICA DE LA DEMARCACIÓN HIDROGRÁFICA DEL EBRO

Fecha del informe: 14/04/2025

ARAGÓN EN E. DE YESA



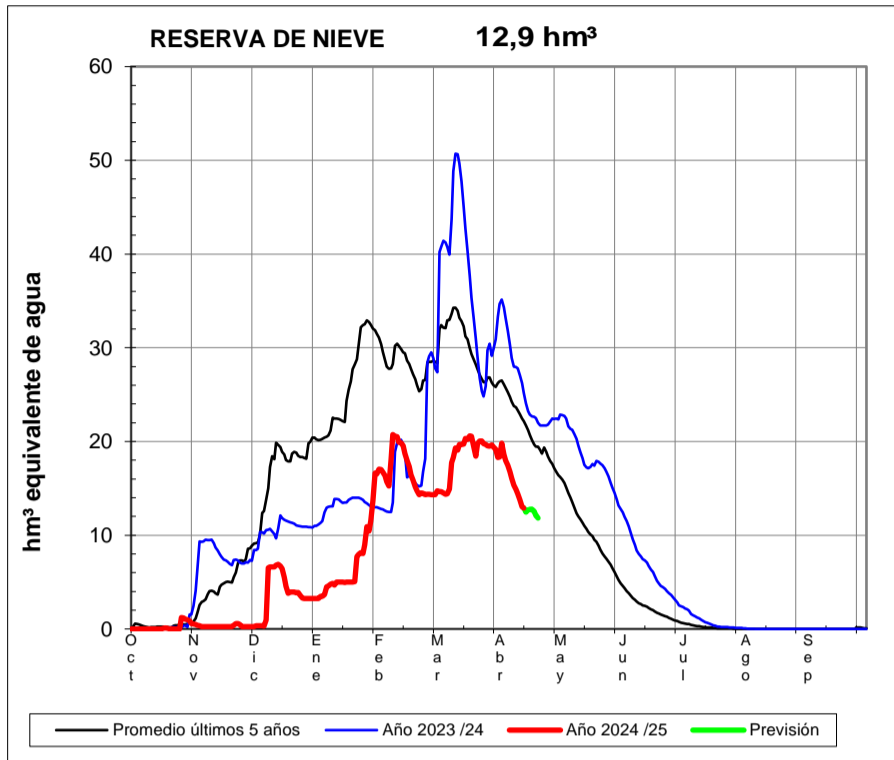
GÁLLEGO EN E. DE BÚBAL



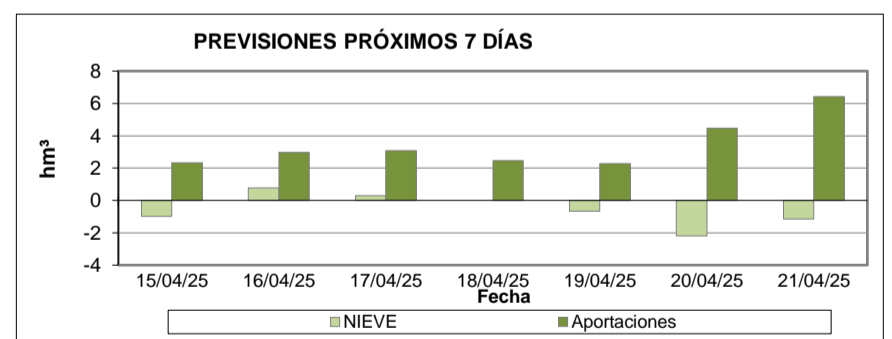
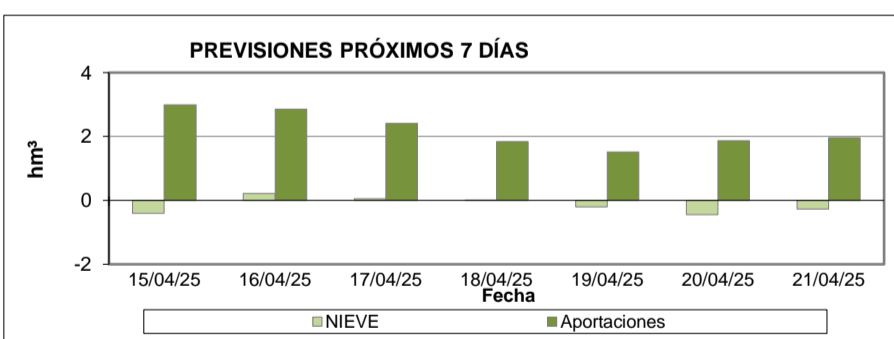
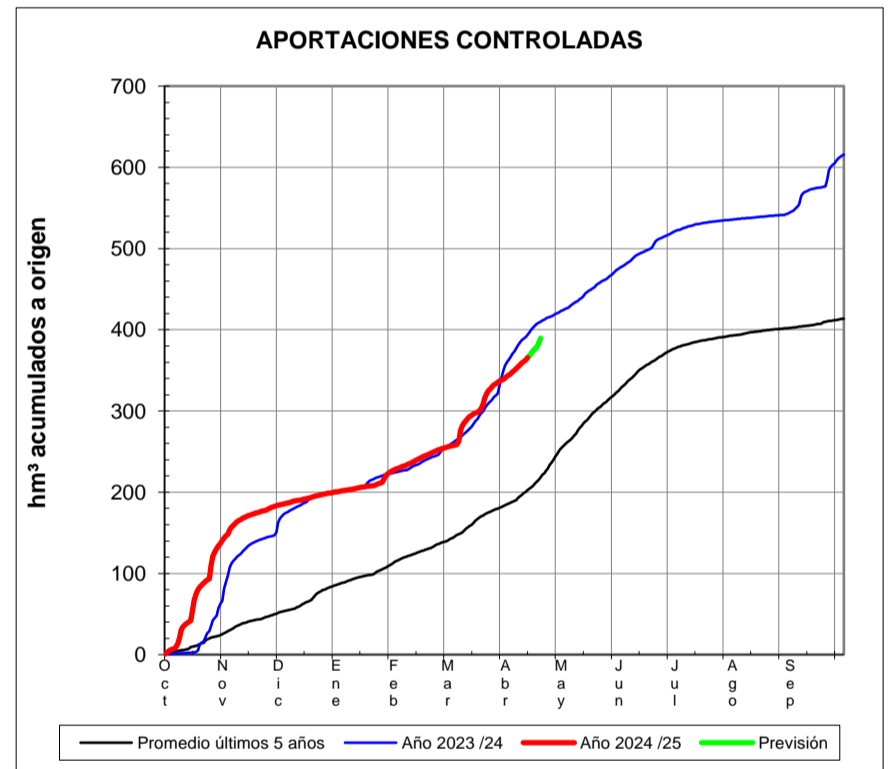
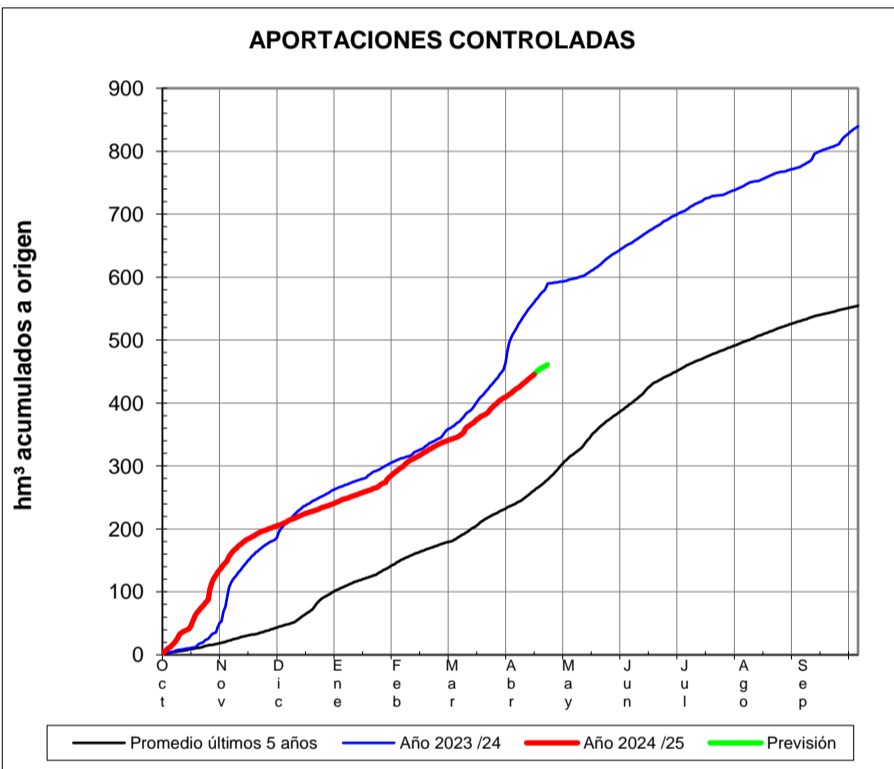
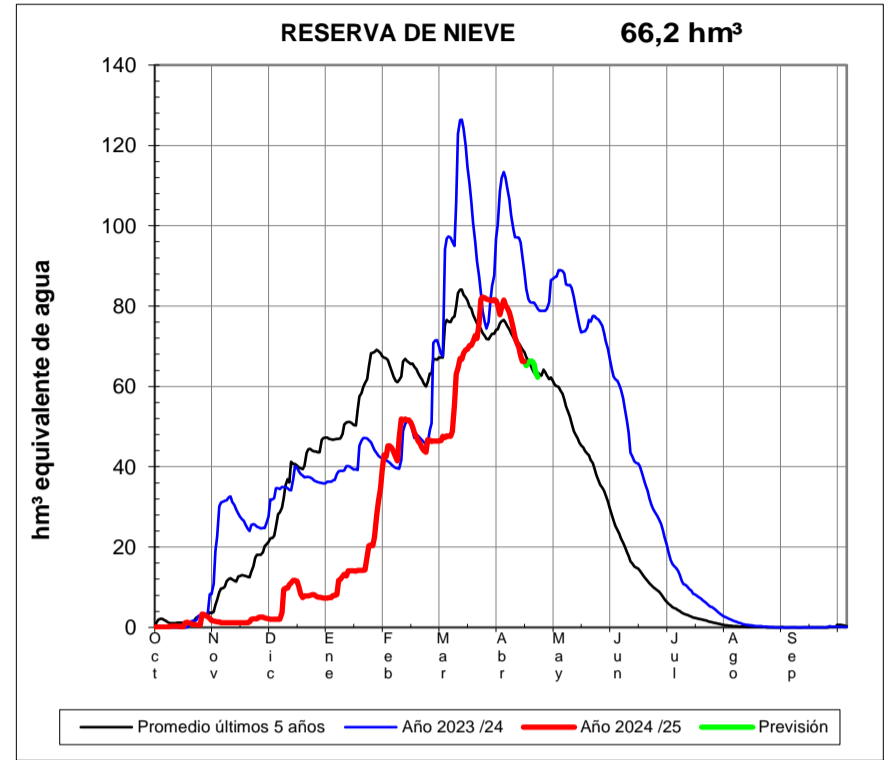
EVOLUCIÓN DE LA RESERVA DE NIEVE Y DE LAS APORTACIONES EN LAS SUBCUENCAS NIVALES DE LAS VERTIENTES CANTÁBRICA Y PIRENAICA DE LA DEMARCACIÓN HIDROGRÁFICA DEL EBRO

Fecha del informe: 14/04/2025

GÁLLEGO EN SABIÑÁNIGO



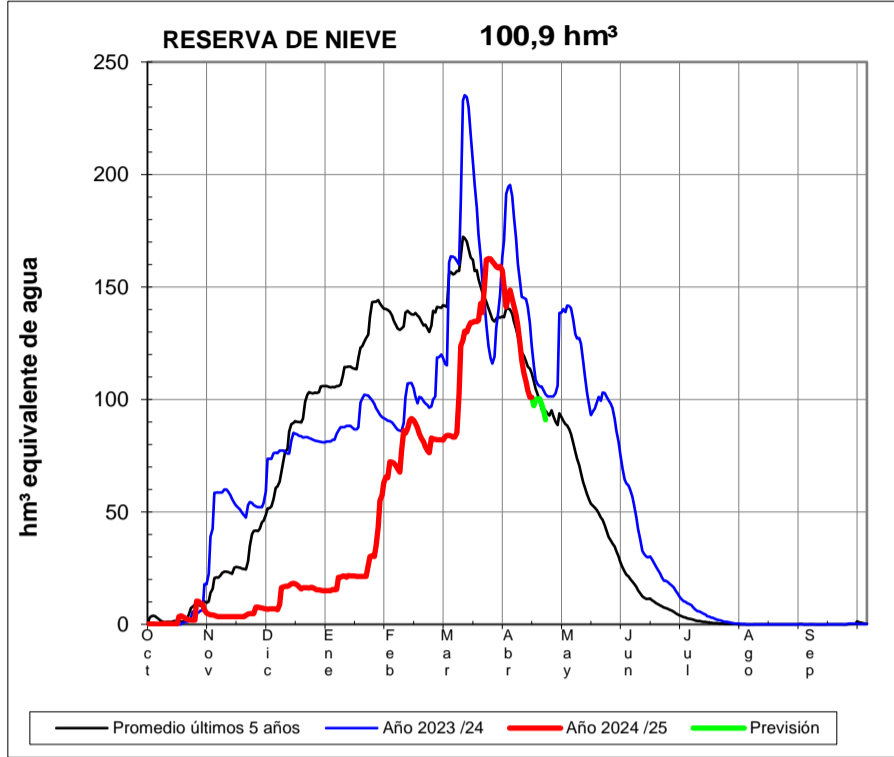
ARA EN BOLTAÑA



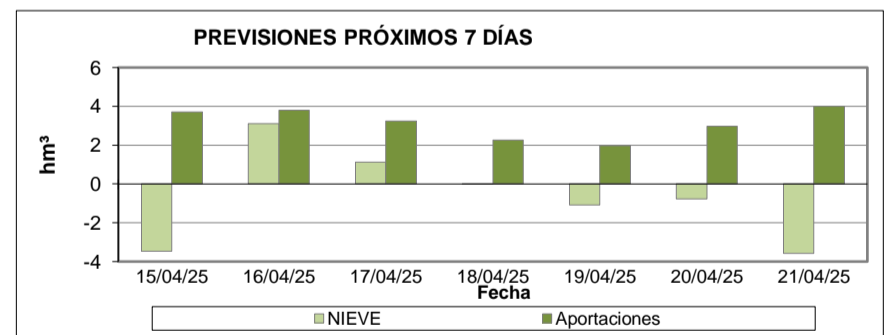
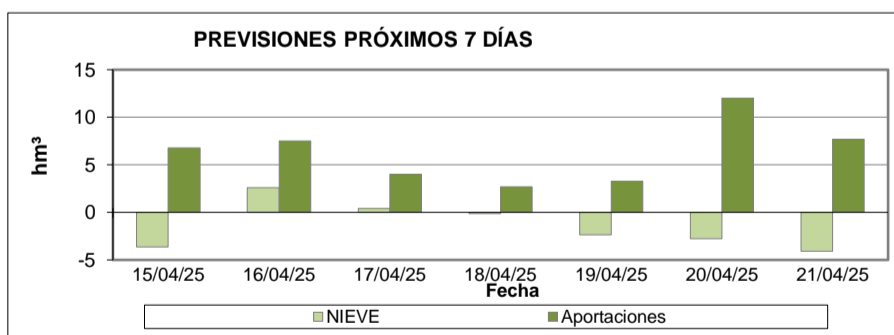
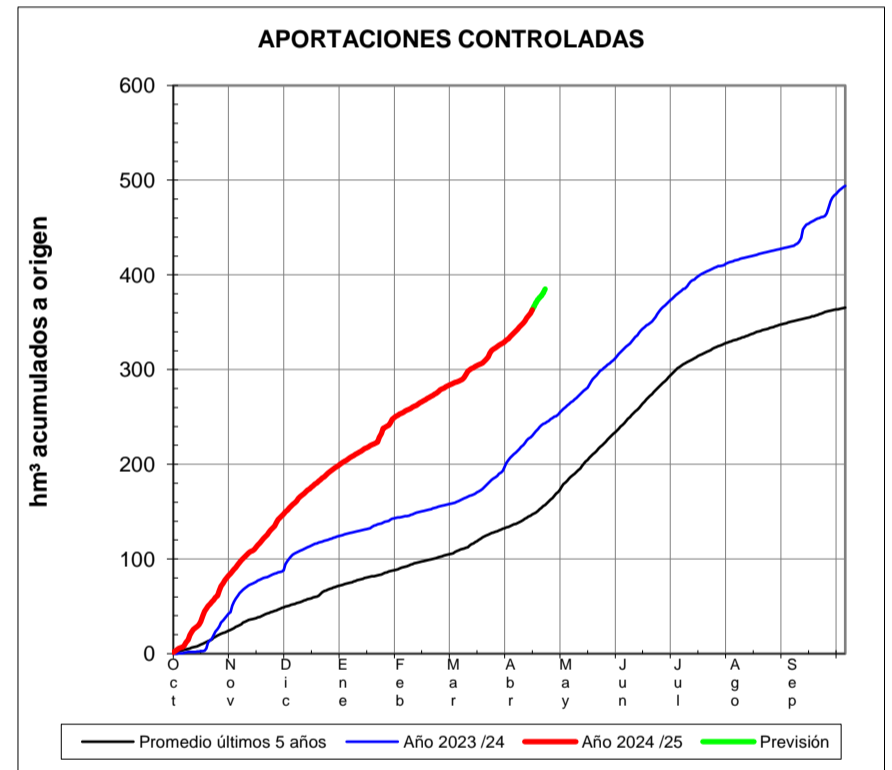
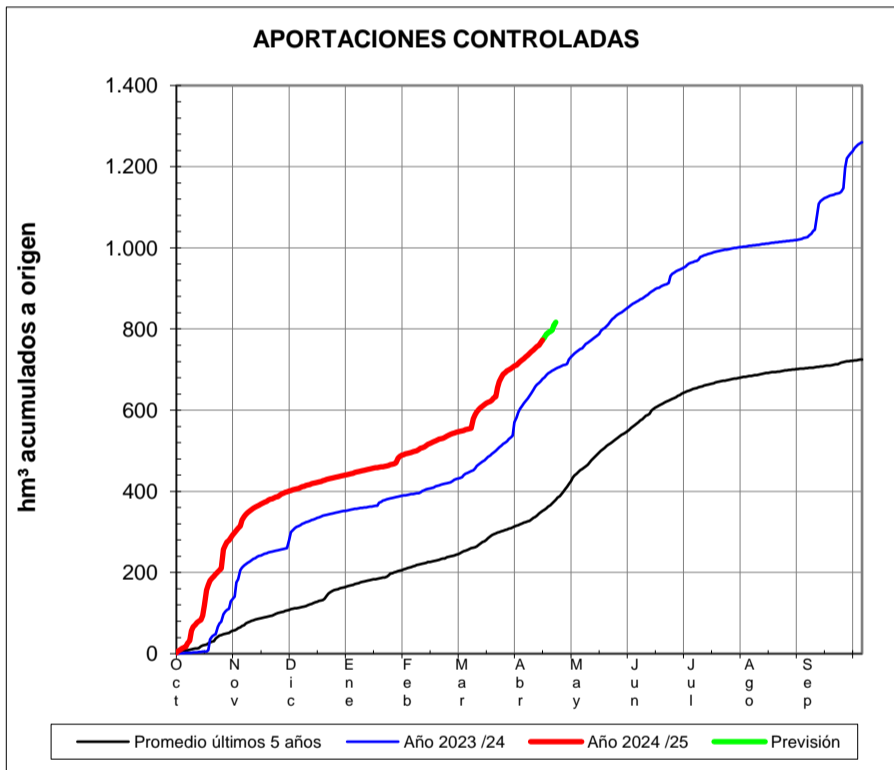
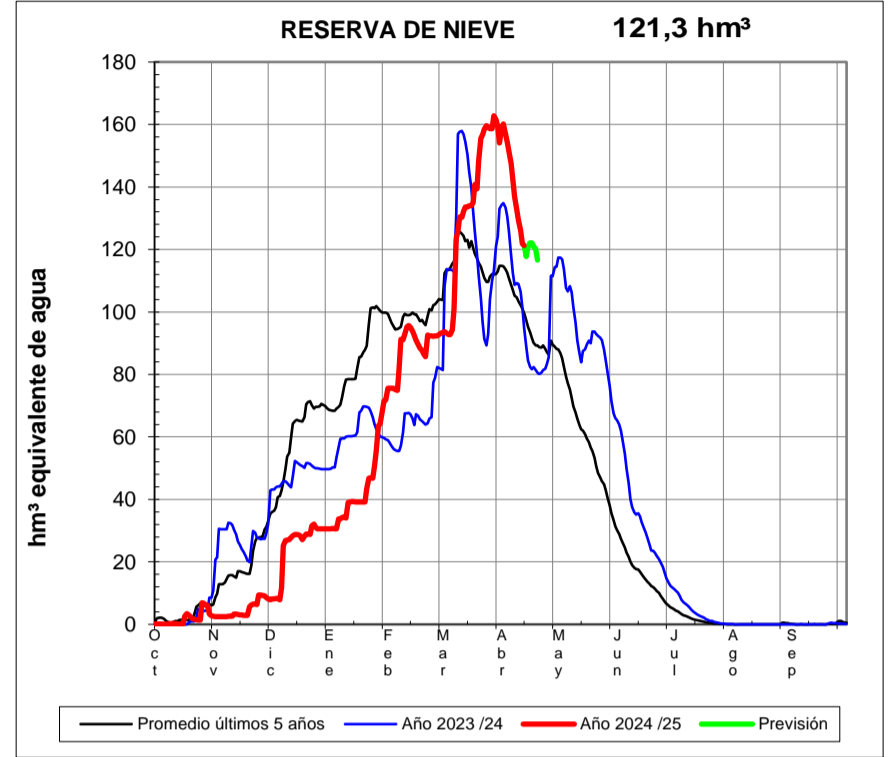
EVOLUCIÓN DE LA RESERVA DE NIEVE Y DE LAS APORTACIONES EN LAS SUBCUENCAS NIVALES DE LAS VERTIENTES CANTÁBRICA Y PIRENAICA DE LA DEMARCACIÓN HIDROGRÁFICA DEL EBRO

Fecha del informe: 14/04/2025

CINCA EN E. DE ESCALONA



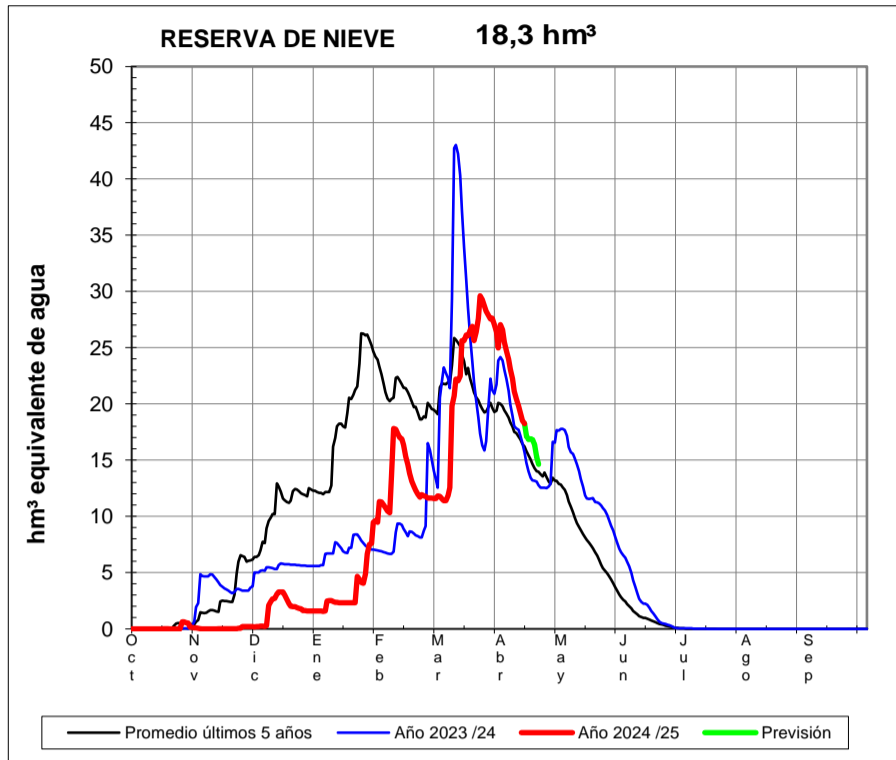
ÉSERA EN CAMPO



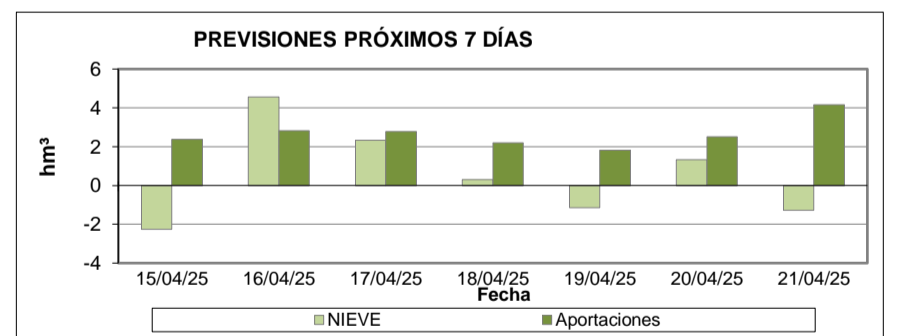
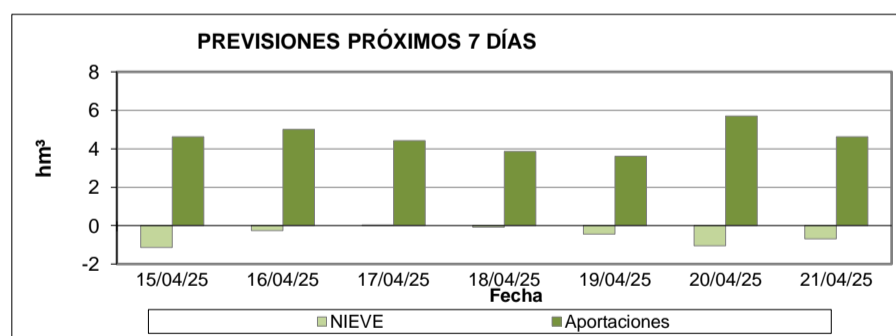
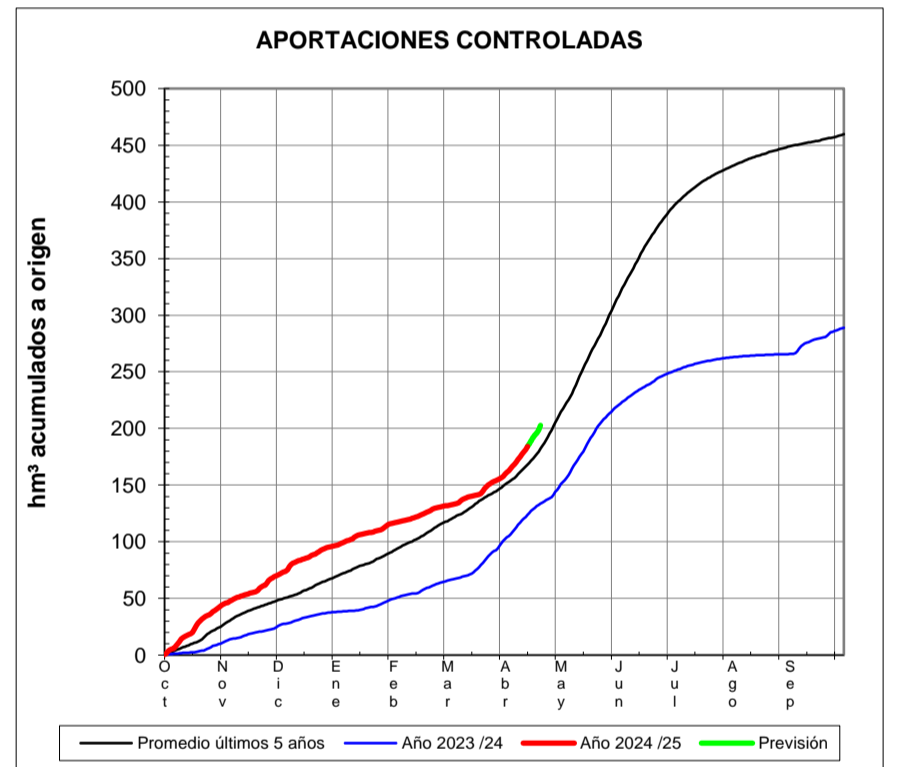
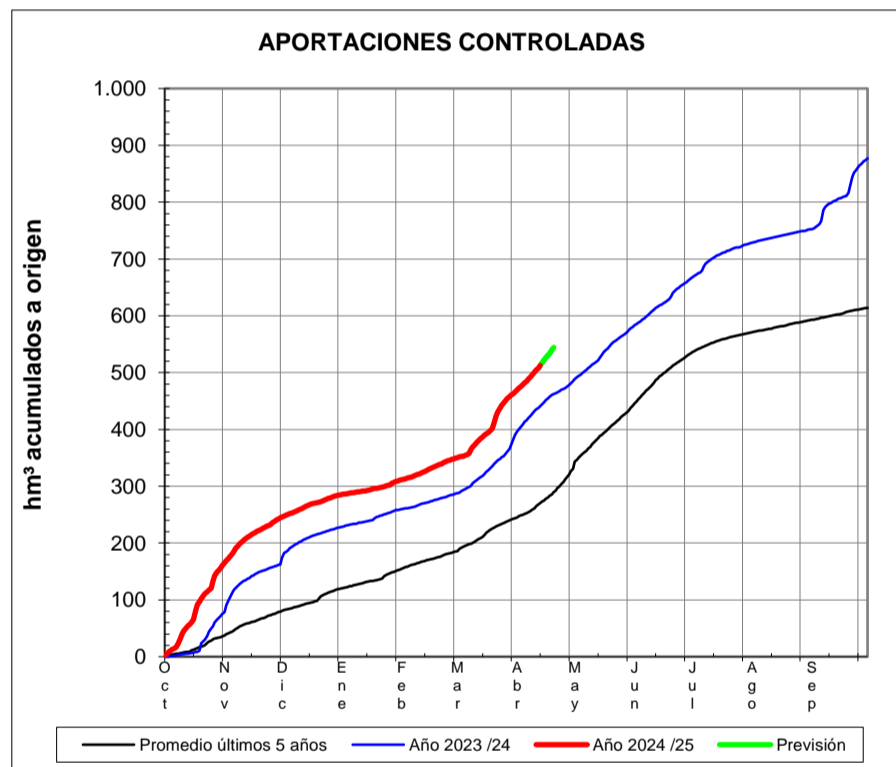
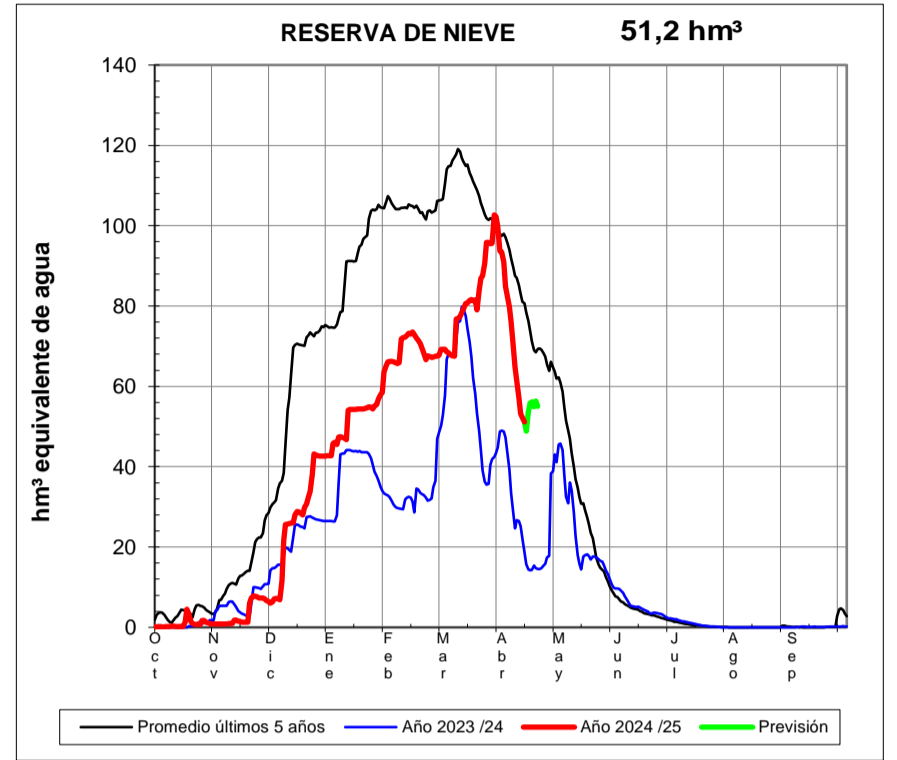
EVOLUCIÓN DE LA RESERVA DE NIEVE Y DE LAS APORTACIONES EN LAS SUBCUENCAS NIVALES DE LAS VERTIENTES CANTÁBRICA Y PIRENAICA DE LA DEMARCACIÓN HIDROGRÁFICA DEL EBRO

Fecha del informe: 14/04/2025

ÉSERA EN E. DE BARASONA



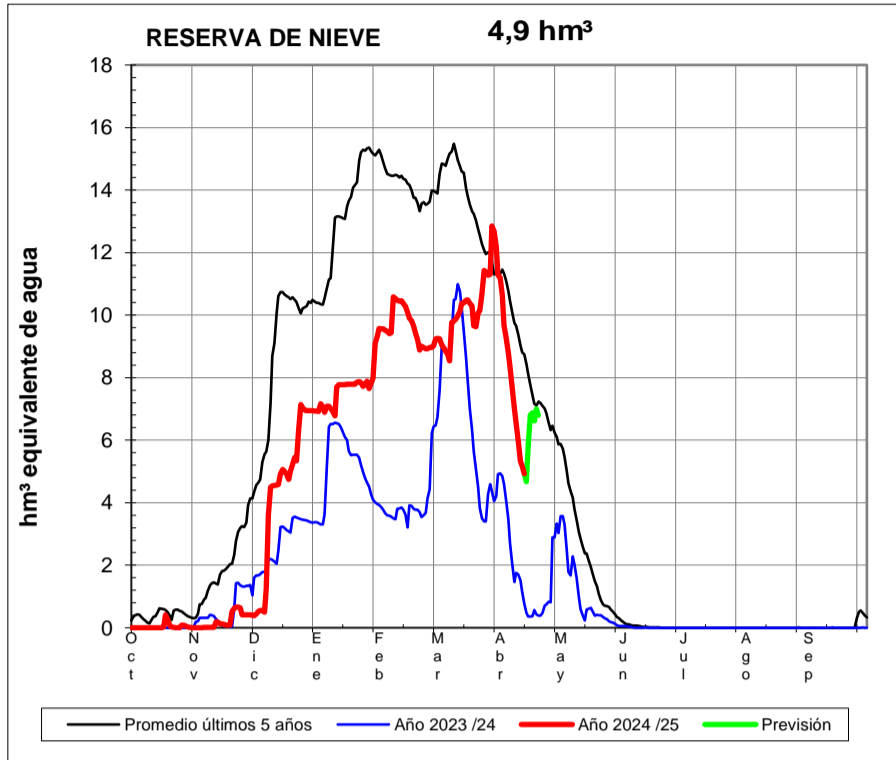
GARONA EN BOSSOST



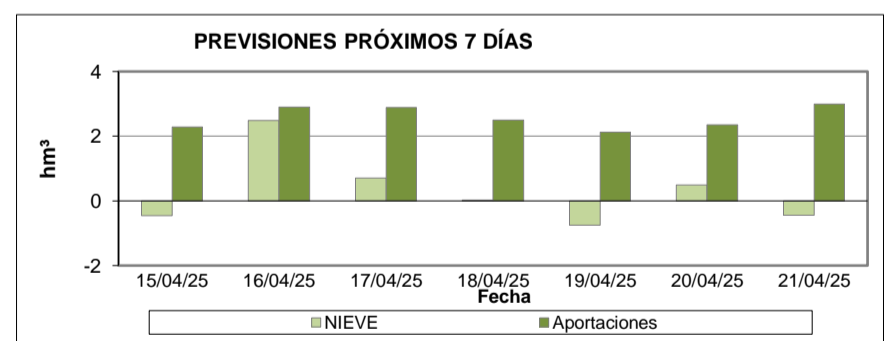
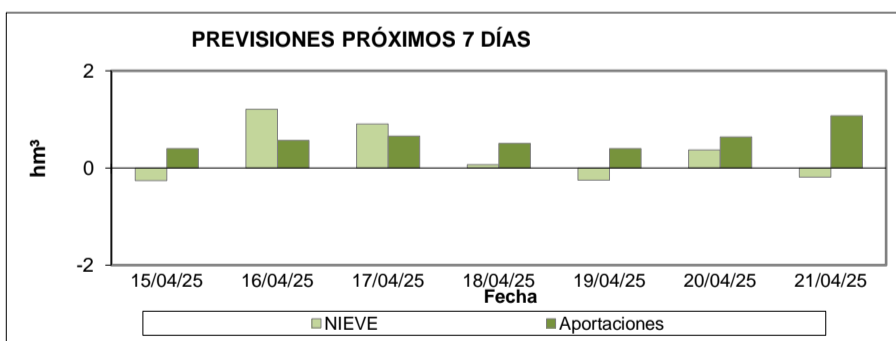
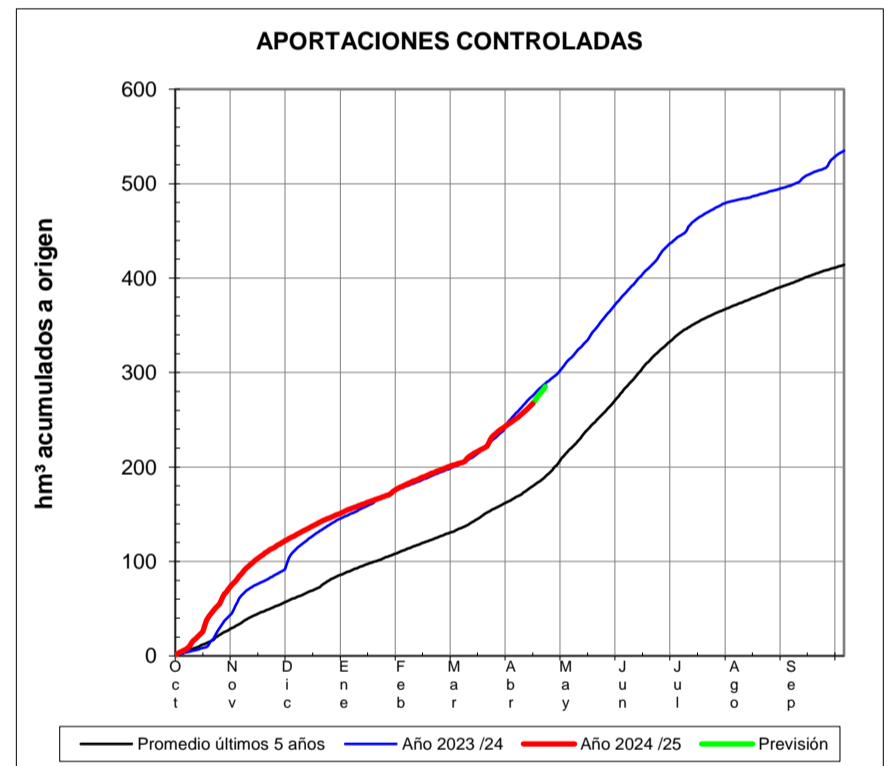
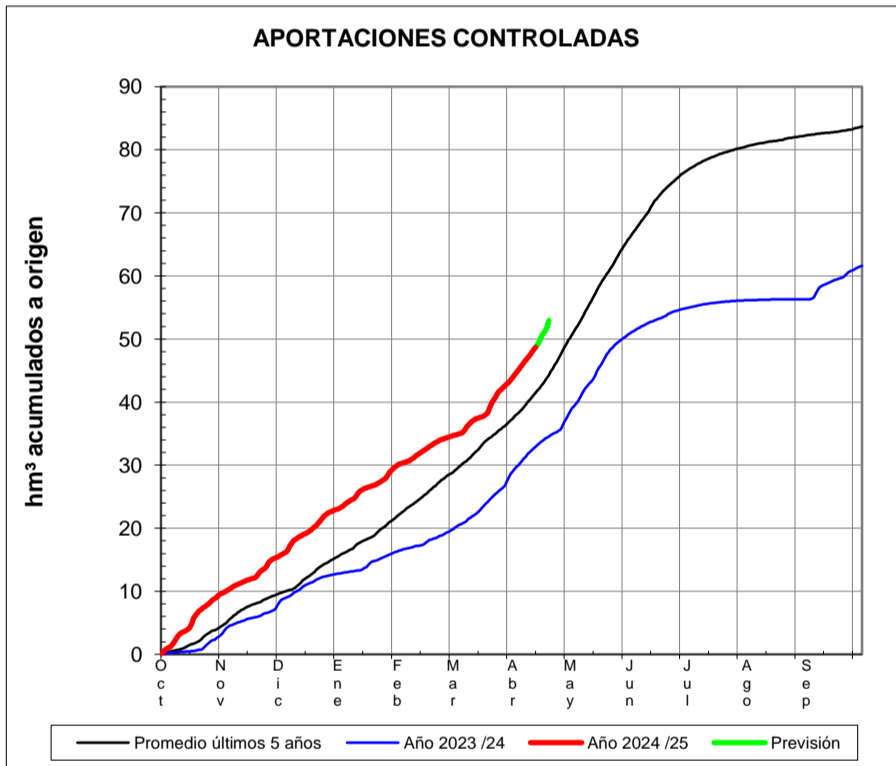
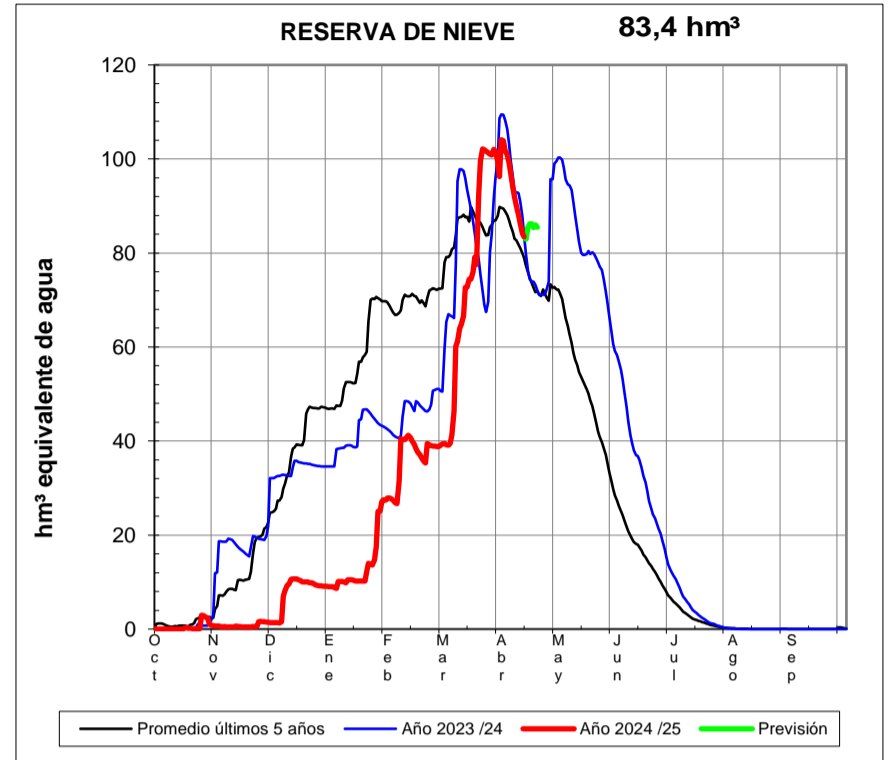
EVOLUCIÓN DE LA RESERVA DE NIEVE Y DE LAS APORTACIONES EN LAS SUBCUENCAS NIVALES DE LAS VERTIENTES CANTÁBRICA Y PIRENAICA DE LA DEMARCACIÓN HIDROGRÁFICA DEL EBRO

Fecha del informe: 14/04/2025

GARONA EN TORÁN



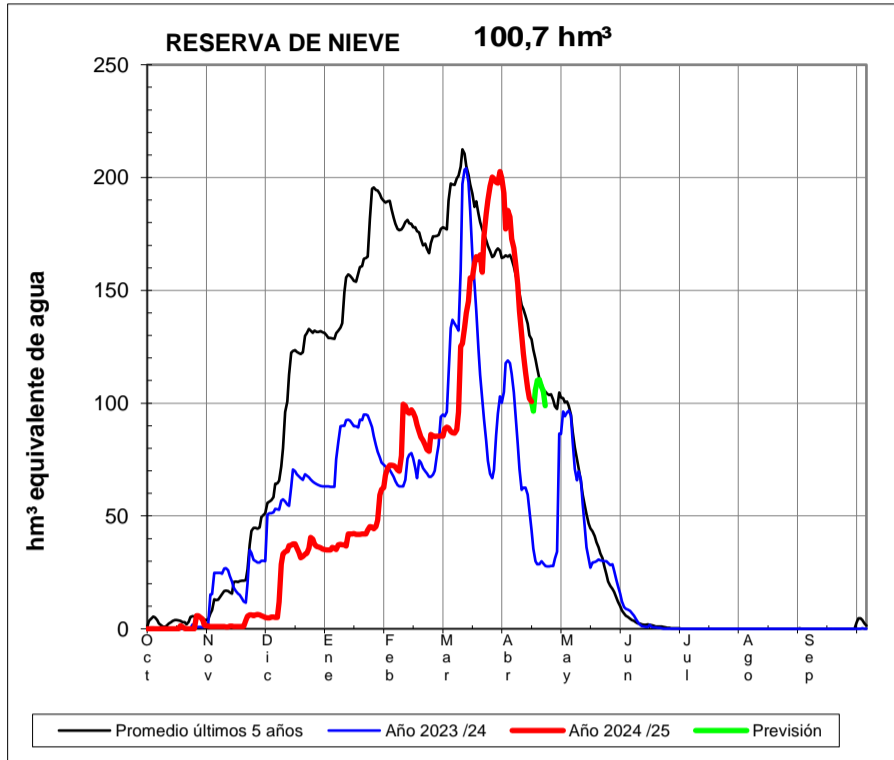
NOGUERA RIBAGORZANA EN PONT DE SUERT



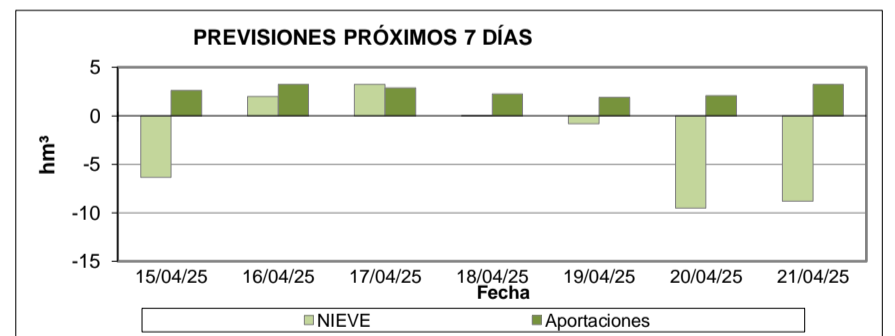
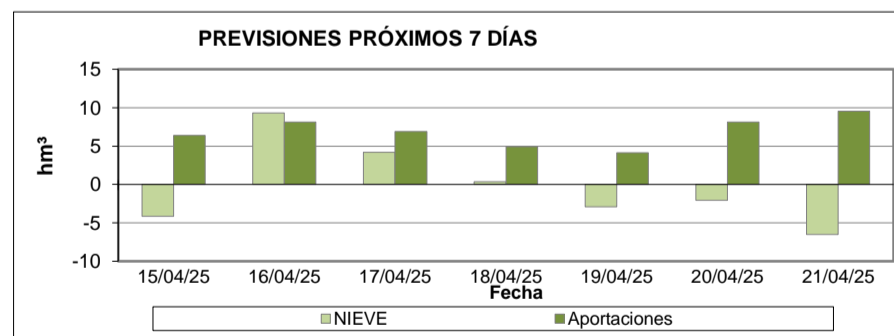
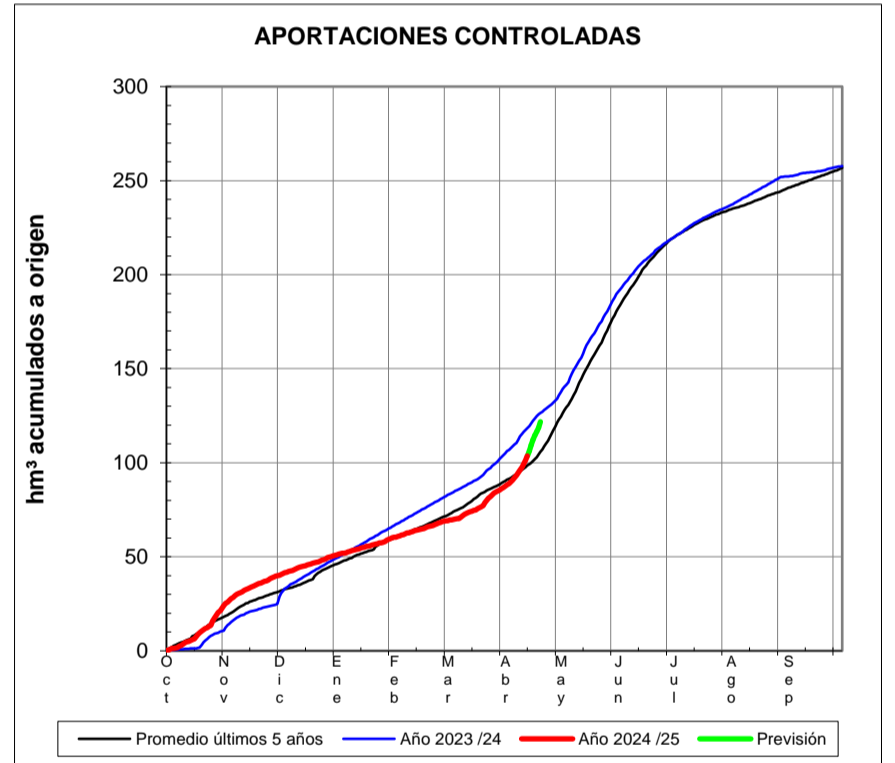
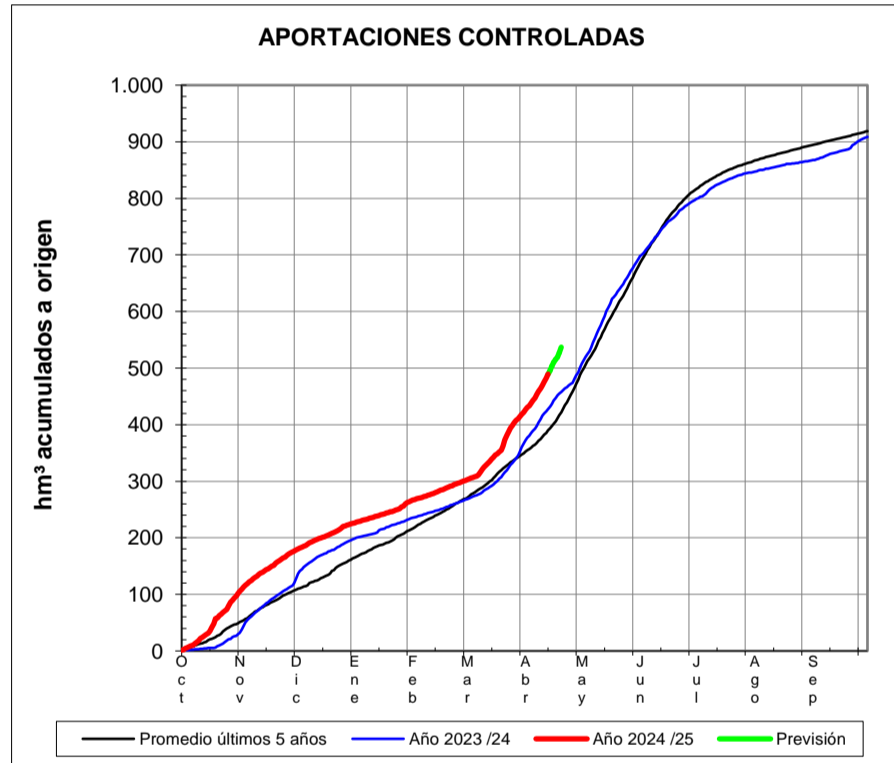
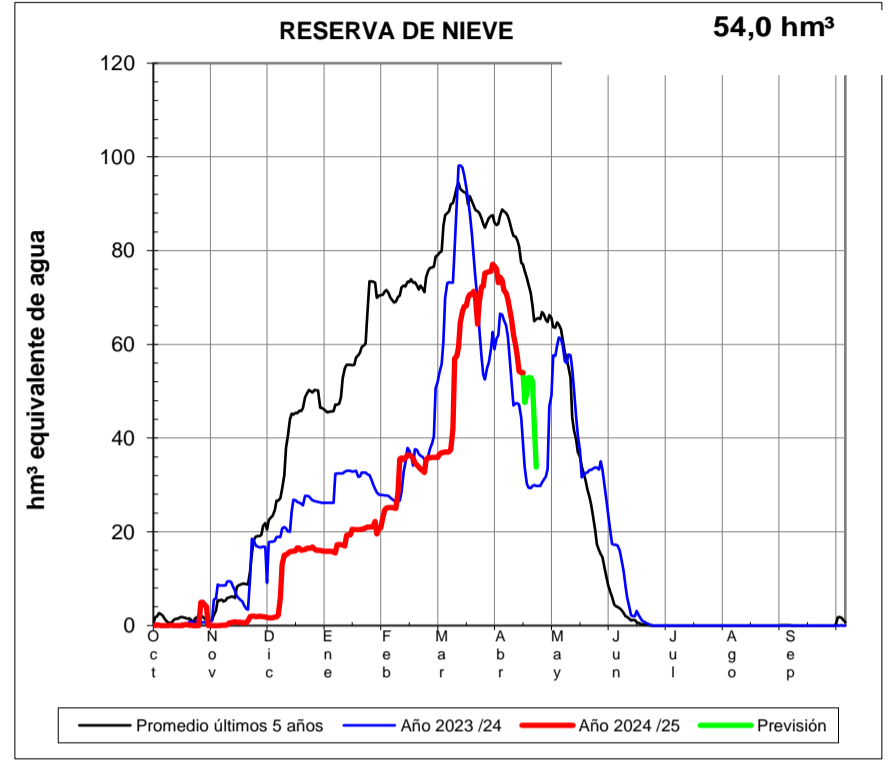
EVOLUCIÓN DE LA RESERVA DE NIEVE Y DE LAS APORTACIONES EN LAS SUBCUENCAS NIVALES DE LAS VERTIENTES CANTÁBRICA Y PIRENAICA DE LA DEMARCACIÓN HIDROGRÁFICA DEL EBRO

Fecha del informe: 14/04/2025

NOGUERA PALLARES EN E. DE TALARN



VALIRA EN SEO D'URGEL



EVOLUCIÓN DE LA RESERVA DE NIEVE Y DE LAS APORTACIONES EN LAS SUBCUENCAS NIVALES DE LAS VERTIENTES CANTÁBRICA Y PIRENAICA DE LA DEMARCACIÓN HIDROGRÁFICA DEL EBRO

Fecha del informe: 14/04/2025

SEGRE EN SEO D'URGEL

